


2ème étape : Contre la montre individuel Dimanche 11 Juin - Turlaville (La Lande St Gabriel)- 11.4 km




Dimanche 11 Juin 2017 2ème Etape



Arrivée devant la Lande St Gabriel

Départ route de la forge mesnil au val

11.4 kms



Départ route du bourg au Mesnil au Val
Arrivée devant l'entrée de la Lande st Gabriel

1er DEPART 8H00
TOUTES LES MINUTES
LES 20 PREMIERS DU CLASSEMENT
GENERAL TOUTES LES DEUX MINUTES

The map shows a blue route starting at point 'A' (Le Mesnil au Val) and ending at point 'B' (La Lande St Gabriel). The route passes through various roads including D122, D120, D413, D87, D63, D56, D322, D410, D413, D320, D24, D256, D56, D122, D413, D322, D410, D413, D320, D24, D256, D56, D122, D413, D322, D410, D413, D320, D24, D256, D56. The route is 11.4 km long. The map includes logos for 'Turlaville', 'Cherbougg en Cotentin', and 'ŠKODA'. A text box at the bottom left lists the start time and frequency of the race.