

POINT DE PASSAGE OBLIGÉ

Giratoire D900/D900e1
GPS 49,278591, -1,540932

STATION DE LAVAGE :

Intermarché, St Symphorien Le Valois 38 av Cote des Isles

RASSEMBLEMENT

LA HAYE, Rue de la libération

PARKING EQUIPE

Ouverture: 9H30
Fermeture: 11H00

TOUR DE NORMANDIE VILLAGE

Ouverture du Village: 10H30

CARAVANE PUBLICITAIRE

Rassemblement LA HAYE, Rue de la libération à 8H00
Départ: 13H05

REUNION DES CHAUFFEURS ET MOTARDS

Tente restauration à 10h45

COURSE

Signature: 10H55 à 13H05
Appel des coureurs: 13H15
Départ fictif: 13H25

ITINERAIRE DE DEPART

rue de la libération, à droite, rue des hauts vents D. 900.E1, D900
Distance à parcourir : 2,7 Kms

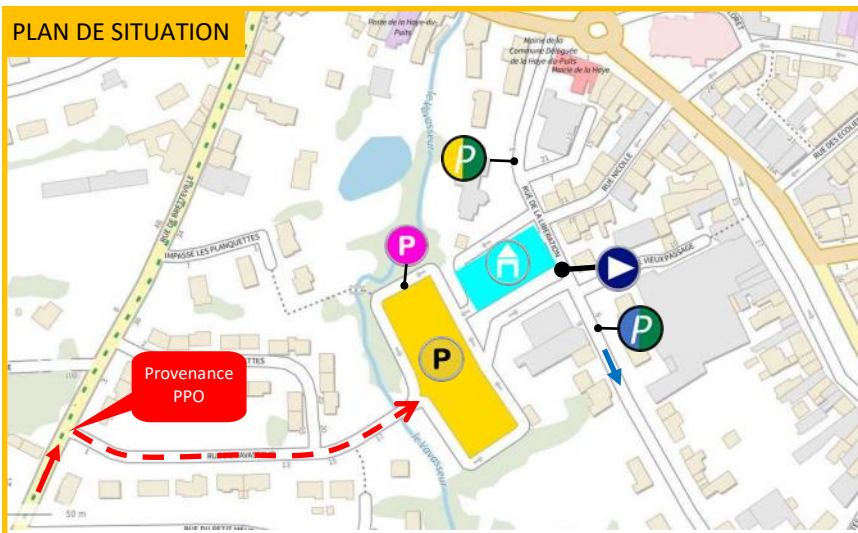
DEPART LANCE

LA HAYE, croisement D900/D397 à 13H30.

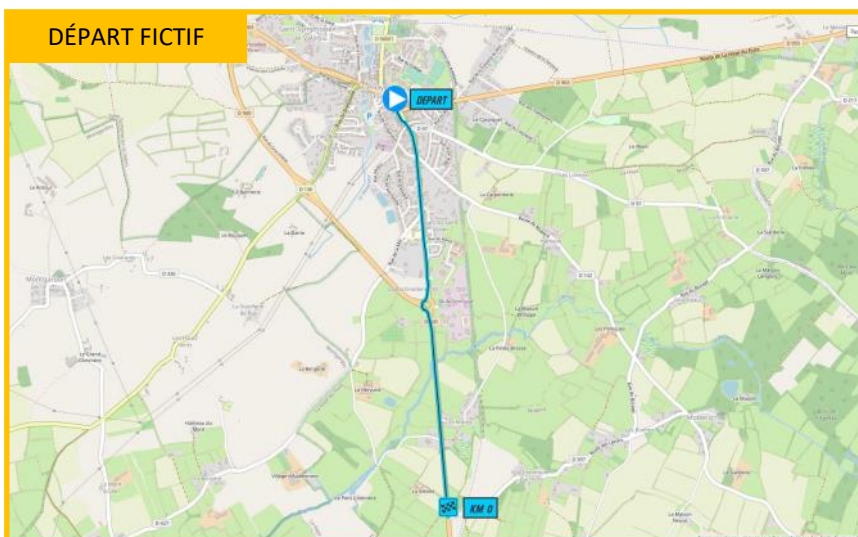
ACCÈS AU DÉPART



PLAN DE SITUATION



DÉPART FICTIF



LES PICTOGRAMMES
















- Parking « avant » Officiels/Presses
- Parking équipes
- Parking véhicules « arrière »
- Point de Passage Obligé
- Parking caravane
- Parking véhicules technique
- Ligne de départ
- Sens départ de la course
- Village départ
- Station de lavage



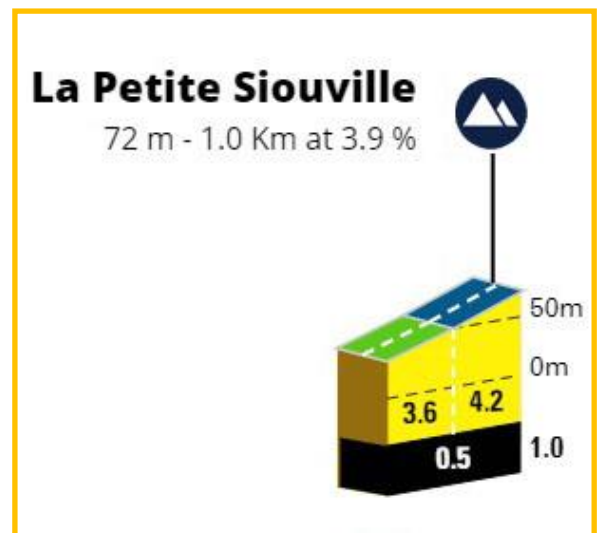
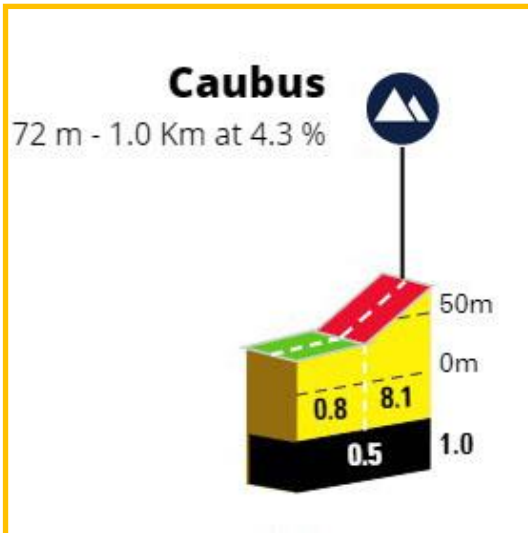
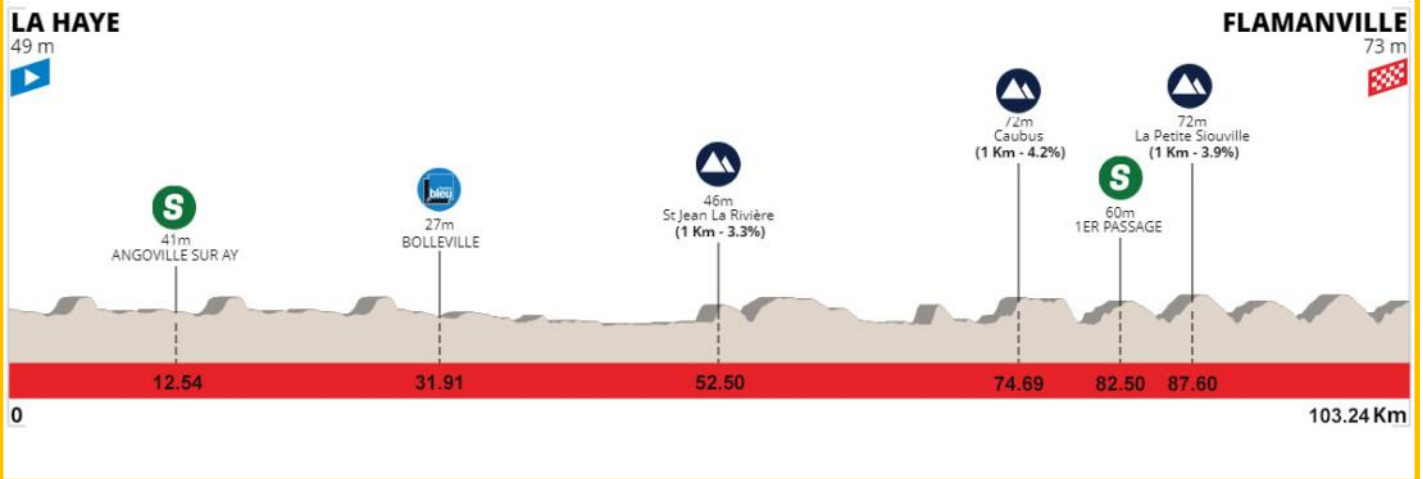
LÉGENDE

-  DÉPART
-  ARRIVÉE
-  SPRINT BONIFICATION
-  SPRINT FRANCE BLEU
-  CÔTE
-  ZONE DE COLLECTE
-  CIRCUIT DÉPART
-  CIRCUIT ARRIVÉE



N° Des Routes	ITINERAIRE ETAPE 2				KILOMETRES		HORAIRES			
					A parcourir	Parcourus	37 Km/h	39 Km/h	41 Km/h	
	-- DEPARTEMENT DE LA MANCHE --									
	LA HAYE DU PUIITS			DEPART FICTIF	0,00	2,70	13:25	13:25	13:25	
D900	croisement D900/D397			DEPART REEL	0,00	103,24	13:30	13:30	13:30	
D900	Giratoire D900/D306	A droite	1ère sortie direction Angoville		1,05	102,19	13:32	13:32	13:32	
D306										
D306	ANGOVILLE SUR AY				1,82	101,42	13:33	13:33	13:33	
D306	Croisem. D306/D528	A droite	D528		2,74	100,50	13:34	13:34	13:34	
D306			Voie étroite - Narrow road		2,74	100,50	13:34	13:34	13:34	
D528	Croisem. D528/D136	A droite	D136, direction La Haye du Puits		5,00	98,24	13:38	13:38	13:37	
D136	LA HAYE DU PUIITS				7,06	96,18	13:41	13:41	13:40	
D136			Rue de Bretteville		7,18	96,06	13:42	13:41	13:41	
D136	Croisem. Rue de Bretteville /D903				7,75	95,49	13:43	13:42	13:41	
D903		A droite	rue du Général Leclerc							
		A droite	rue de la libération		7,86	95,38	13:43	13:42	13:42	
	1er PASSAGE SUR LA LIGNE DE DEPART				8,00	95,24	13:43	13:42	13:42	
D900 E1	Croisem. rue de la libération/rue des hauts vents				8,40	94,84	13:44	13:43	13:42	
D900	Giratoire 2è sortie	Tout droit	D900		9,30	93,94	13:45	13:44	13:44	
D900	Giratoire D900/D306	A droite	1ère sortie direction Angoville		11,77	91,47	13:49	13:48	13:47	
D306	ANGOVILLE SUR AY			SPRINT BONIF.	12,54	90,70	13:50	13:49	13:48	
D306	Croisem. D306/D528	A droite	D528		13,45	89,79	13:52	13:51	13:50	
D306			Voie étroite - Narrow road		13,45	89,79	13:52	13:51	13:50	
D528	Croisem. D528/D136	A droite	D136, direction La Haye du Puits		16,08	87,16	13:56	13:55	13:54	
D136	LA HAYE DU PUIITS				18,13	85,11	13:59	13:58	13:57	
D136			Rue de Bretteville		18,25	84,99	14:00	13:58	13:57	
D136	Croisem. Rue de Bretteville /D903				18,82	84,42	14:01	13:59	13:58	
D903		A droite	rue du Général Leclerc							
		A droite	rue de la libération		18,94	84,30	14:01	13:59	13:58	
	2e PASSAGE SUR LA LIGNE DE DEPART				19,08	84,16	14:01	13:59	13:58	
D900 E1	Croisem. rue de la libération/rue des hauts vents				19,47	83,77	14:02	14:00	13:58	
D900	Giratoire 2è sortie	Tout droit	D900		20,35	82,89	14:03	14:01	14:00	
D900	Giratoire D900/D306	A droite	1ère sortie direction Angoville		22,85	80,39	14:07	14:05	14:03	
D306	ANGOVILLE SUR AY				23,61	79,63	14:08	14:06	14:05	
D306	Croisem. D306/D528	A droite	D528		24,53	78,71	14:10	14:08	14:06	
D306			Voie étroite - Narrow road		24,53	78,71	14:10	14:08	14:06	
D528	Croisem. D528/D136	A droite	D136, direction La Haye du Puits		27,16	76,08	14:14	14:12	14:10	
D136	LA HAYE DU PUIITS				29,18	74,06	14:17	14:15	14:13	
D136			Rue de Bretteville		29,32	73,92	14:18	14:15	14:13	
D136	Croisem. Rue de Bretteville /D903				29,90	73,34	14:18	14:16	14:14	
D903		A gauche	Avenue de la côte des Isles							
D903	ST SYMPHORIEN LE VALOIS				29,93	73,31	14:19	14:16	14:14	
D903	Giratoire Côte Isles/D90	A droite	1ère sortie direction Portbail		30,62	72,62	14:20	14:17	14:15	
D903	BOLLEVILLE			SPRINT	31,91	71,33	14:22	14:19	14:17	
D903					31,92	71,32	14:22	14:19	14:17	
D903					32,36	70,88	14:22	14:20	14:17	
D903					32,55	70,69	14:23	14:20	14:18	
D903	Giratoire D903/D15	A gauche	3ème sortie, D15 direction Portbail		39,84	63,40	14:35	14:31	14:28	
D15										
D15	Zone de Collecte - Green Zone - Groene Zone					40,00	63,24	14:35	14:32	14:29
D15	SAINT LO D'OURVILLE				40,83	62,41	14:36	14:33	14:30	
D15	PORTBAIL				42,64	60,60	14:39	14:36	14:32	
D15	Croisem. Route de la plage/Avenue Pasteur				45,25	57,99	14:43	14:40	14:36	
D15		A droite	Avenue Pasteur							
D426 E1			croisement avenue Pasteur/ D426 E1							
D426 E1		A droite	D426 E1							
D426 E1	Croisem. D426.E1/D124	A gauche	D124		48,62	54,62	14:49	14:45	14:41	
D124					49,50	53,74	14:50	14:46	14:42	
D124	SAINT GEORGES DE LA RIVIERE				50,20	53,04	14:51	14:47	14:43	
D124	SAINT JEAN DE LA RIVIERE				51,25	51,99	14:53	14:49	14:45	
D124	Croisem. D124/ D166	A droite	D.166 vers D.650		51,73	51,51	14:54	14:50	14:46	
D166	Sommet de côte				M . G .	52,50	50,74	14:55	14:51	14:47
D166	Croisem. D166/D650	A gauche	D650,direction Cherbourg		52,58	50,66	14:55	14:51	14:47	
D650	Croisem. D650/D131	A gauche	D13,1direction Baubigny		61,00	42,24	15:09	15:04	14:59	
D131	BAUBIGNY				61,94	41,30	15:10	15:05	15:01	
D131					62,02	41,22	15:11	15:05	15:01	
D131	Croisem. D131/D201	A droite	D201 vers D650		62,30	40,94	15:11	15:06	15:01	
D201	Croisem. D201/		Gauche-droit ite, direction Surtainville		62,92	40,32	15:12	15:07	15:02	

PROFIL DE L'ÉTAPE





Ligne d'arrivée : Route de Dielette, 3^e passage sur la ligne d'arrivée, à l'extrémité d'une ligne droite finale de 300m.

Dérivation des véhicules : 100m à gauche avant la ligne.



Permanence : FLAMANVILLE, Mairie, 27 rue du Château .



STATION-SERVICE : Intermarché Les Pieux, 26 bis Rte de Cherbourg . Horaire : 17 H 00 à 17 h 30



HOTEL DES OFFICIELS: Otelinn, 9 Rue Karl Probst, 14000 Caen

HOTEL MEDECIN : Otelinn, 9 Rue Karl Probst, 14000 Caen

PROFIL DES DERNIERS KILOMETRES

