

POINT DE PASSAGE OBLIGÉ

Giratoire D924 / D158
GPS 48.741534 , -0.025449

STATION DE LAVAGE

Argentan
Rue du Relais de la Malle Poste

RASSEMBLEMENT

Pl. du Dr Couinaud, 61200 Argentan

PERMANENCE

Hôtel de Ville
Pl. du Dr Couinaud, 61200 Argentan
8H30 à 09H30

REUNION DES DIRECTEURS SPORTIFS

Hôtel de Ville
Pl. du Dr Couinaud, 61200 Argentan
9H45 à 10H15

REUNION SECURITE UCI PILOTES ECHELON COURSE, MOTARDS

SECURITES, TV ET PHOTOGRAPHES:
Hôtel de Ville
Pl. du Dr Couinaud, 61200 Argentan
10H30

PARKING EQUIPE

Ouverture: 9H30
Fermeture: 11H00

TOUR DE NORMANDIE VILLAGE

Ouverture du Village: 10H30

PRESENTATION DES EQUIPES

Pl. du Dr Couinaud, 61200 Argentan
À partir de 11H10

CARAVANE PUBLICITAIRE

Pl. du Dr Couinaud, 61200 Argentan: 9H00
Départ: 12H20

COURSE

Signature: 11H10 à 12H20
Appel des concurrentes: 12H30
Départ fictif: 12H40

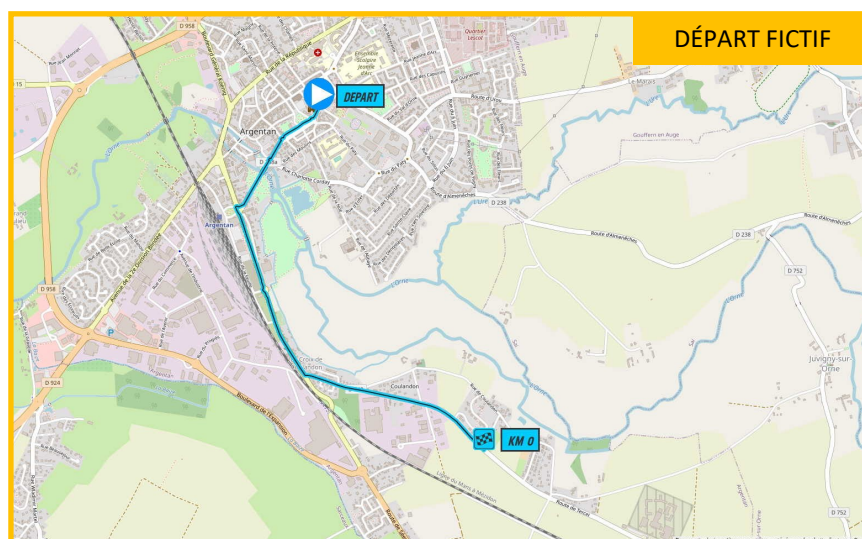
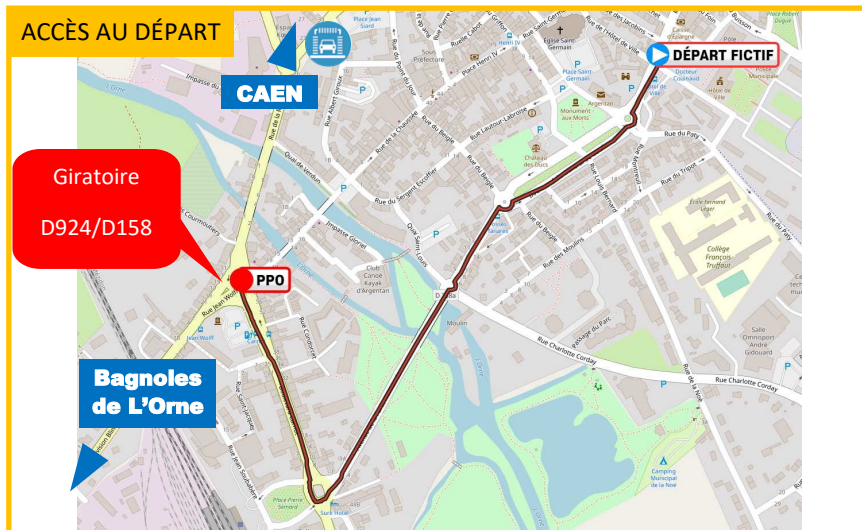
ITINERAIRE DE DEPART

Rue Papegaux, Pl. Mahé, Bd du Général de Gaulle, Pl. Vimal du Bouchet, Bd du Général de Gaulle, Av de la Forêt Normande, à gauche Bd. Carnot, Bd Victor Hugo, à gauche Rte de Tercei D240.

Distance à parcourir : 2 Km 73

DEPART LANCE

Coulandon D240, Panneau sortie agglomération à 12H45



LES PICTOGRAMMES

- Parking « avant » Officiels/Presses
- Parking équipes
- Parking véhicules « arrière »
- Point de Passage Obligé
- Parking caravane
- Parking véhicules technique
- Ligne de départ
- Sens départ de la course
- Village départ
- Station de lavage



LÉGENDE

- DÉPART
- ARRIVÉE
- SPRINT BONIFICATION
- SPRINT FRANCE BLEU
- CÔTE
- ZONE DE COLLECTE
- CIRCUIT DÉPART
- CIRCUIT ARRIVÉE

N° Des Routes	ITINERAIRE ETAPE 1				KILOMETRES		HORAIRES			
					A parcourir	Parcourus	37 Km/h	39 Km/h	41 Km/h	
-- DEPARTEMENT DE L'ORNE --										
	ARGENTAN			DEPART FICTIF	0,00	2,73	12:40	12:40	12:40	
				DEPART REEL	0,00	139,94	12:45	12:45	12:45	
D240	Croisem.	D240/VC	à gauche et à droite	rte de Juvigny sur Orne	0,70	139,24	12:46	12:46	12:46	
	COULANDON				0,71	139,23	12:46	12:46	12:46	
				Voie étroite sur 2,800km - Narrow road for 2,800km	0,71	139,23	12:46	12:46	12:46	
	Croisem.	VC/752	à gauche	D752	2,45	137,49	12:49	12:49	12:49	
	JUVIGNY SUR ORNE									
D752	Croisem.	D752/D238	à gauche	D238, direction Argentan	3,54	136,40	12:51	12:50	12:50	
D238	ARGENTAN				5,23	134,71	12:53	12:53	12:53	
D238	Giratoire	Route Almenêches / rue du 104ème R.I.	à droite	rue du 104ème R.I.	5,90	134,04	12:55	12:54	12:54	
					6,40	133,54	12:55	12:55	12:54	
	Croisem.	rue du 104è R.I / rue Saint Jean Eudes	à gauche	rue Saint Jean Eudes	6,52	133,42	12:56	12:55	12:55	
	Croisem.	rue du 104ème R.I. / Pl. du Dr Couinaud	à gauche	Pl. du Dr Couinaud	6,62	133,32	12:56	12:55	12:55	
	Croisem.	Pl. du Dr Couinaud / rue Papagaux	à gauche	rue Papagaux, Pl.Mahé						
1er PASSAGE SUR LA LIGNE DE DEPART					6,69	133,25	12:56	12:55	12:55	
CIRCUIT DE 9 Kms 400 A EFFECTUER 2 FOIS										
D238A	Giratoire	à gauche	Rue Forêt Normande / gare S.N.C.F.		7,40	132,54	12:57	12:56	12:56	
D518		à gauche	D.240, direction Médavy		8,50	131,44	12:59	12:58	12:57	
D240	COULANDON				8,75	131,19	12:59	12:58	12:58	
D240	Croisem.	D240/VC	à gauche et à droite	rte de Juvigny sur Orne	10,10	129,84	13:01	13:01	13:00	
				Voie étroite sur 2,800km - Narrow road for 2,800km	10,10	129,84	13:01	13:01	13:00	
	Croisem.	VC/752	à gauche	D752	11,84	128,10	13:04	13:03	13:02	
	JUVIGNY SUR ORNE									
D752	Croisem.	D752/D238	à gauche	D238, direction Argentan	12,93	127,01	13:06	13:05	13:04	
D238	ARGENTAN				14,61	125,33	13:09	13:07	13:06	
D238	Giratoire	Route Almenêches / rue du 104ème R.I.	à droite	rue du 104ème R.I.	15,30	124,64	13:10	13:09	13:07	
					15,80	124,14	13:11	13:09	13:08	
	Croisem.	rue du 104è R.I / rue Saint Jean Eudes	à gauche	rue Saint Jean Eudes	15,92	124,02	13:11	13:09	13:08	
	Croisem.	Pl. du Dr Couinaud / rue Papagaux	à gauche	rue Papagaux, Pl.Mahé						
2e PASSAGE SUR LA LIGNE DE DEPART					16,09	123,85	13:11	13:10	13:09	
3e PASSAGE SUR LA LIGNE DE DEPART					25,47	114,47	13:26	13:24	13:22	
D238A	Giratoire	à gauche	Rue Forêt Normande / gare S.N.C.F.		26,18	113,76	13:27	13:25	13:23	
D518			Bd carnot							
D518		à gauche	D.240, direction Médavy		27,25	112,69	13:29	13:27	13:25	
	COULANDON				27,50	112,44	13:30	13:27	13:25	
D240	Croisem.	D240/VC	tout droit		28,87	111,07	13:32	13:29	13:27	
	JUVIGNY SUR ORNE									
D240				Zone de Collecte - Green Zone - Groene Zone	30,64	109,30	13:35	13:32	13:30	
D240					31,17	108,77	13:36	13:33	13:31	
D240	TERCEY				32,22	107,72	13:37	13:35	13:32	
D240	Croisem.	D240/D752	à droite	D752, direction St Loyer des Champs	32,32	107,62	13:37	13:35	13:32	
D752	ST LOYER DES CHAMPS				33,73	106,21	13:40	13:37	13:34	
D757	Croisem.	D752/D757	tout droit	D757	33,93	106,01	13:40	13:37	13:35	
D757	Croisem.	D752/D757	à droite	D757	34,08	105,86	13:40	13:37	13:35	
D757	Croisem.	D757/D958	tout droit	C10 , direction Sarceaux	35,49	104,45	13:43	13:40	13:37	
C10	Croisem.	C10/C10	à gauche	C10	36,11	103,83	13:44	13:41	13:38	
C10				Route étroite et déformée sur 840m - Narrow and deformed road for 840m	36,11	103,83	13:44	13:41	13:38	
C10	Croisem.	C10/D757	à droite	D757	36,95	102,99	13:45	13:42	13:39	
D757	VRIGNY				39,56	100,38	13:49	13:46	13:43	
D757				SPRINT BONIF.	39,75	100,19	13:49	13:46	13:43	
D757	Croisem.	D757/RUE ST MARTIN			39,86	100,08	13:50	13:46	13:43	
D757			à droite	D754 direction Francheville						
D754	Croisem.	tout droit		D754 direction Francheville	39,95	99,99	13:50	13:46	13:43	
D754				Sommet de côte	M . G .	42,60	97,34	13:54	13:51	13:47
	FLEURE									
D754	Croisem.	D754/D754	à gauche	D754 direction Francheville	42,69	97,25	13:54	13:51	13:47	

N° Des Routes	ITINERAIRE ETAPE 1				KILOMETRES		HORAIRES		
					A parcourir	Parcourus	37 Km/h	39 Km/h	41 Km/h
D754	FRANCHEVILLE				45,51	94,43	13:59	13:55	13:52
D754	Croisem.	D754/D204	tout droit	D204	47,72	92,22	14:02	13:58	13:55
D204	LA PERDRIERE				48,03	91,91	14:03	13:59	13:55
D204	Croisem.	D204/D16	à droite	D16 direction Le Menil-Scelleur	48,35	91,59	14:03	13:59	13:56
D16	SAINT SAUVEUR DE CARROUGES								
D16	LE MENIL SCELLEUR				52,28	87,66	14:10	14:05	14:02
D16	Giratoire	D16/D2	à gauche	D2	52,37	87,57	14:10	14:06	14:02
D2	SAINT SAUVEUR DE CARROUGES								
D2	Croisem.	D2/D552	à droite	D552 direction Ste Marguerite de Carrouges	55,40	84,54	14:15	14:10	14:06
D552	Voie étroite sur 1,290km - Narrow road for 1,290km								
D552	STE MARGUERITE DE CARROUGES				56,69	83,25	14:17	14:12	14:08
D552	Croisem.	D552/D29	tout droit	D552 direction Joué les Bois	56,90	83,04	14:17	14:13	14:08
D552	Croisem.	D552/D908	à droite	D908 direction La Ferté Macé	58,36	81,58	14:20	14:15	14:10
D908	LE CHAMP DE LA PIERRE								
D908	JOUE DU BOIS				62,35	77,59	14:26	14:21	14:16
D908					62,48	77,46	14:26	14:21	14:16
D908	Zone de Collecte - Green Zone - Groene Zone				62,60	77,34	14:27	14:21	14:17
D908	Croisem.	D908/D202	à gauche	D202 direction la Motte Fouquet	64,60	75,34	14:30	14:24	14:20
D202	LA MOTTE FOUQUET				67,30	72,64	14:34	14:29	14:23
D202	Croisem.	D202/D852	à gauche	D202 direction St Patrice du Désert	67,74	72,20	14:35	14:29	14:24
D202	Croisem.	D202/D151	à droite	D151 direction Magny le Désert	69,21	70,73	14:37	14:31	14:26
D151	MAGNY LE DESERT				72,28	67,66	14:42	14:36	14:31
D151	SAINT JEAN				74,78	65,16	14:46	14:40	14:34
D151	MAGNY LE DESERT – LES TERRIERS				75,20	64,74	14:47	14:41	14:35
D151	Voie étroite - Narrow road				75,56	64,38	14:48	14:41	14:36
D151	LA FERTE MACE				75,70	64,24	14:48	14:41	14:36
				Rue des fossés Nicolle	75,90	64,04	14:48	14:42	14:36
D908	Giratoire	D908/D908	1re sortie	D908 direction Domfront	76,90	63,04	14:50	14:43	14:38
D908	SAINT MAURICE DU DESERT								
D908	ST MICHEL DES ANDAINES				80,11	59,83	14:55	14:48	14:42
D908	Croisem.	D908/D52	à gauche	D52 direction Perrou	80,37	59,57	14:55	14:49	14:43
D908	Croisem.	D908/D52	à gauche	D52 direction Perrou	90,95	48,99	15:12	15:05	14:58
D52	Sommet de côte				93,02	46,92	15:16	15:08	15:01
D52	Croisem.	D52/D846	à gauche	D846 direction Juvigny sous Andaine	93,43	46,51	15:17	15:09	15:02
D846	JUVIGNY SOUS ANDAINE				97,18	42,76	15:23	15:15	15:07
D846	Croisem.	D846/D235	à gauche	D235 direction Bagnoles de l'Orne	97,45	42,49	15:23	15:15	15:08
D235	Croisem.	D235/D53	à gauche	D235 direction Bagnoles de l'Orne	102,20	37,74	15:31	15:22	15:15
D235	ENTREE CIRCUIT				102,40	37,54	15:31	15:23	15:15
D235	Zone de Collecte - Green Zone - Groene Zone				102,41	37,53	15:31	15:23	15:15
D235	BAGNOLES DE L'ORNE NORMANDIE								
D235	Route de Juvigny								
D235	Croisem.	D235/D335	A droite	D235 Direction Centre ville	104,57	35,37	15:35	15:26	15:18
D235	Avenue Robert Cousin								
D235	Giratoire			Rue Cousin/Rue du Casino	105,35	34,59	15:36	15:27	15:19
D235	A gauche			2ème sortie, Rue du Casino					
				Place de la République					
				Avenue de la Ferté Macé					
	A droite			Boulevard Docteur Paul Lemuët	105,75	34,19	15:36	15:28	15:20
	1er PASSAGE SUR LA LIGNE D'ARRIVEE				106,03	33,91	15:37	15:28	15:20
	CIRCUIT DE 11 Kms 300 A EFFECTUER 3 FOIS								
				Boulevard Docteur Paul Lemuët					
	A droite			Direction Château - Hôtel de ville	106,58	33,36	15:38	15:29	15:21
				Place Albert Christophle					
	A gauche			direction Boulevard de la Gatinière	106,63	33,31	15:38	15:29	15:21
				Boulevard de la Gatinière					
	Giratoire			Bd de la Gatinière/Av. Château de Couterne	107,85	32,09	15:40	15:31	15:23
	Tout droit			2ème sortie, Avenue du Président Coty					
				Boulevard Auguste Gautier					
	A gauche			Boulevard Docteur Peyré	108,41	31,53	15:41	15:32	15:24
	A droite			Rue Yvette	108,47	31,47	15:41	15:32	15:24
	Tout droit			Boulevard Labbé	108,54	31,40	15:41	15:32	15:24
	A gauche			D24 Rue Sergenterie	108,71	31,23	15:41	15:32	15:24
D24	Croisem.	D24/D848	A droite	D. 848 direction La Chapelle d'Andaine	108,90	31,04	15:42	15:33	15:24
D848	Avenue de la Baillée								
D848	Croisem.	D848/ Le Haut Coudray			110,28	29,66	15:44	15:35	15:26
D848	A droite			Direction Le Haut Coudray					

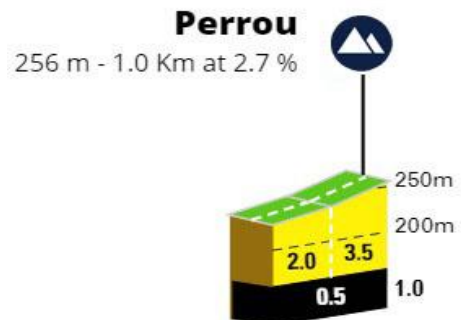
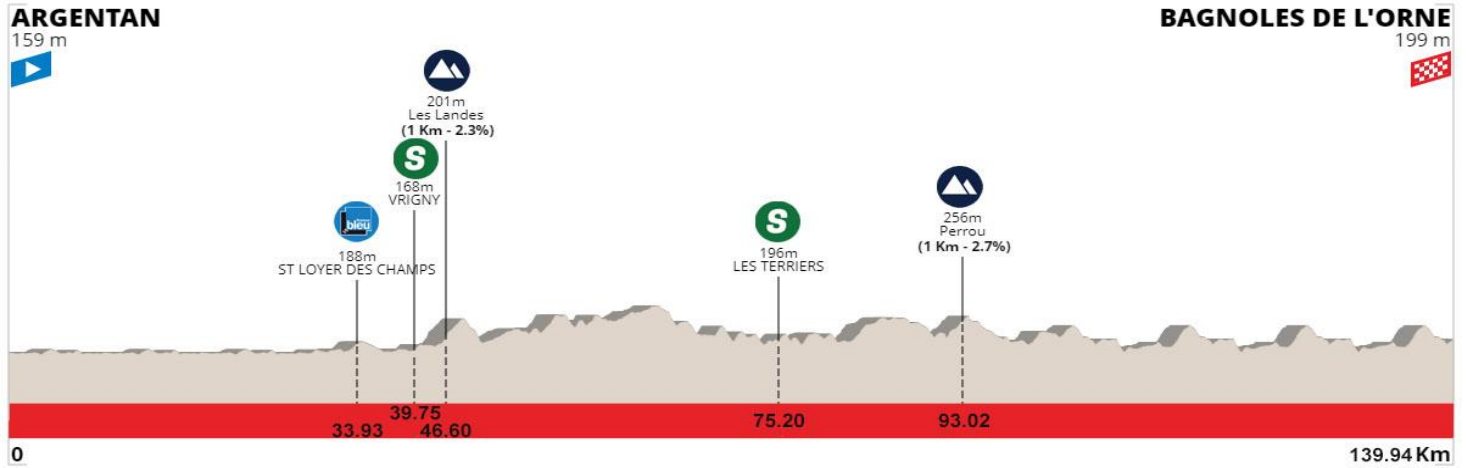
N° Des Routes	ITINERAIRE ETAPE 1		KILOMETRES		HORAIRES		
			A parcourir	Parcourus	37 Km/h	39 Km/h	41 Km/h
	A gauche	Le Fief / Le Gros Chêne	111,47	28,47	15:46	15:36	15:28
		Route de la Chapelle d'Andaines					
	A droite	direction " Le Bois Motte "	112,59	27,35	15:48	15:38	15:30
	A droite	D. 235 direction Bagnoles	113,55	26,39	15:49	15:40	15:31
		Zone de Collecte - Green Zone - Groene Zone					
	Croisem.	D235/D53	115,22	24,72	15:52	15:42	15:34
D235		BAGNOLES DE L'ORNE NORMANDIE	115,35	24,59	15:52	15:42	15:34
D235		Route de Juvigny					
D235	Croisem.	D235/D335 A droite D235 Direction Centre ville	115,92	24,02	15:53	15:43	15:35
D235		Avenue Robert Cousin					
D235	Giratoire	Rue Cousin/Rue du Casino	116,65	23,29	15:54	15:44	15:36
D235		A gauche 2ème sortie,Rue du Casino					
		Place de la République					
		Avenue de la Ferté Macé					
	A droite	Boulevard Docteur Paul Lemuet	117,06	22,88	15:55	15:45	15:36
		2e PASSAGE SUR LA LIGNE D'ARRIVEE	117,34	22,60	15:55	15:46	15:37
		3e PASSAGE SUR LA LIGNE D'ARRIVEE	128,64	11,30	16:14	16:03	15:53
		4e PASSAGE SUR LA LIGNE ARRIVEE	139,94	0,00	16:32	16:20	16:10



ARGENTAN > BAGNOLES DE L'ORNE
VENDREDI 17 MARS - 139 km 94

Profil

ÉTAPE 1





Ligne d'arrivée : BAGNOLES DE L'ORNE NORMANDIE, boulevard Docteur Paul Lemuet à l'extrémité d'une ligne droite finale de 150m. Arrivée au 4^e passage sur la ligne.

Dérivation des véhicules : Rue des Casinos, à droite Place de la République, à Gauche Boulevard Paul Chalvet jusqu'à la rue Auguste Bruneau. Stationnement sur le Boulevard Paul Chalvet



Permanence : BAGNOLES DE L'ORNE NORMANDIE, Hôtel de Ville « Château »



HOTEL DES OFFICIELS: Otelinn, 9 Rue Karl Probst, 14000 Caen

HOTEL MEDECIN : Otelinn, 9 Rue Karl Probst, 14000 Caen

PROFIL DES DERNIERS KILOMETRES

