








28èmes BOUCLES DE L'AUSTREBERTHE

KM Parcourus	KM Restants	ITINERAIRE DETAILLE	Obs	41km/h	43km/h	45km/h
0	3,5	DEPART FICTIF		13h20	13h20	
0,3	3,2	Parking C.C.Carrefour Barentin à droite rue du 19 mars 1962				
0,5	3	Rond-point à droite sur Bd de Normandie				
0,8	2,7	rond-point à gauche sur Chemin de l'Enfer				
1,5	2	A droite route de l'Enfer dir. Pissy Pôville				
3	0,5	Tout droit route de la mairie				
0	170	DEPART REEL Route de la Mairie, sortie de Pissy-Pôville		13h30	13h30	
1	169	ROUMARE D47 X D6015 au Rond-point tout droit D47				
2,2	167,8	Centre Bourg, à gauche route des 2 tilleuls D67				
3,2	166,8	<i>Le Bout de Haut</i> , au rondpoint à droite dir.St Pierre de Varengeville D67				
4	166	Rond-point D43 X 67 à droite D43 direction Duclair				
5	165	<i>ST Thomas la Chaussée</i> tout droit D43				
7,8	162,2	SAINT PIERRE DE VARENGEVILLE tout droit D43		13h41	13h40	13h40
12,5	157,5	DUCLAIR Rue Victor Hugo à gauche Rue de Verdun D143 Mur à droite		13h48	13h47	13h46
12,6	157,4	D143 X D5 à droite rue Louis Pasteur				
13,9	156,1	D5X D63 à droite route de Saint Paër D63				
16,7	153,3	ST PAER D63XD86 à gauche aux feux tricolores		13h54	13h53	13h52
18,1	151,9	<i>L'orme Bucaille</i> D86 X D5 à droite dir. Fréville				
22	148	<i>La Pierre</i> D5 X D263 à gauche dir. St Wandrille Rançon				
27,6	142,4	D263XD22 à droite pied de la cote de Betteville				
30,5	139,5	BETTEVILLE, SOMMET DE LA COTE A gauche D289 dir LA FOLLETIERE	MG 	14h14	14h12	14h10
32	138	Descente étroite et dangereuse				
33,3	136,7	LA FOLLETIERE bas de la descente continuer sur D89				
34,9	135,1	<i>Val aux Cesne</i> D89 X D22 à droite pied la cote de Fréville				
36,9	133,1	FREVILLE SOMMET DE LA COTE tout droit dir Barentin D22	MG	14h24	14h21	14h19
40,6	129,4	BLACQUEVILLE D22 tout droit		14h29	14h26	14h24
42	128	BOUVILLE D22 tout droit direction Barentin		14h31	14h28	14h25
47,5	122,5	BARENTIN - DESCENTE BOIELDIEU En bas à droite rue des Martyrs, Aussitôt à gauche rue M. Vernet, Encore à gauche, rue Général Girault Place de la Libération à gauche puis à droite Dir Pavilly				
48	122	BARENTIN FIN DE LA 1^{ère} Boucle , Place de la libération D142 Direction PAVILLY, rue Jean Jaurès- Rue A. Maurois		14h40	14h36	14h33
50	113,5	PAVILLY D142 tout droit		14h42	14h39	14h36
52,6	117,4	SOMMET DE LA COTE D142	MG	14h46	14h43	14h39
54,5	115,5	ZONE DE RAVITAILLEMENT / ZONE DE COLLECTE	RAV			
56,2	113,8	LIMESY – à droite puis à gauche D63 dir. Emanville		14h52	14h48	14h44
58,4	111,6	EMANVILLE D63 tout droit direction Hugleville-en-Caux				
62,4	96,1	HUGLEVILLE EN CAUX D467 X D22 à droite dir. Ste Austreberthe		15h01	14h57	14h53
66,0	92,5	Sainte AUSTREBERTHE D22XD53 à droite dir. Limésy D53XD124 à gauche autour du stade D124XD22 tout droit pied de la cote de Sainte-Austreberthe		15h06	15h02	14h57
68	90,5	SOMMET DE LA COTE <i>Pivard</i> D124 X D6 à gauche	MG	15h10	15h06	15h01
72,4	86,1	SIERVILLE D6 X D504 à droite dir. Fresquiennes		15h15	15h11	15h06
76	82,5	KM 76 PRIX DE LA SEINE-MARITIME	KM76			
76,8	81,7	FRESQUIENNES D504 X D44 tout droit dir. Barentin		15h22	15h17	15h12
80,2	78,3	Tunnel, passage sombre				
80,5	78	A gauche Chemin de l'Enfer				
82,1	76,4	SOMMET DE COTE	MG	15h30	15h24	15h19
83	75,5	DERRIERE CENTRE COMMERCIAL à droite Bd de Normandie puis à gauche passage face à ARRIVEE Rue du 19 mars 1962 Rond-point de le Liberté suivre virage à droite		15h31	15h26	15h20

85,2	73,3	Rond-point ACTION à gauche Rond-point RENAULT à gauche 1ère à droite descente Rue Jules et Marie Curie en bas tout droit Rue Leseigneur BARENTIN FIN 2^{ème} Boucle				
		3^{ème} BOUCLE IDENTIQUE A LA 2^{ème}				
87,8	70,7	PAVILLY D142		15h38	15h32	15h27
90,4	68,1	SOMMET DE LA COTE	MG	15h42	15h36	15h30
92,4	66,1	ZONE DE RAVITAILLEMENT / ZONE DE COLLECTE	RAV			
94	64,5	LIMESY – à droite puis à gauche D63 dir. Emanville		15h47	15h41	15h35
100	58,5	HUGLEVILLE EN CAUX		15h56	15h49	15h43
104	54,5	SAINTE AUSTREBERTHE				
105,6	52,9	SOMMET DE LA COTE	MG	16h04	15h57	15h50
110	48,5	SIERVILLE D6		16h11	16h03	15h56
114,5	44	FRESQUIENNES D504 X D44 tout droit dir. Barentin		16h17	16h10	16h02
117,8	40,7	Tunnel, passage sombre				
119,7	38,8	A gauche Chemin de l'Enfer SOMMET DE COTE		16h24	16h16	16h09
120,6	37,9	DERRIERE CENTRE COMMERCIAL à droite Bd de Normandie puis à gauche passage face à ARRIVEE Rue du 19 mars 1962 Rond-point de le Liberté suivre virage à droite		16h26	16h18	16h11
123	35,5	Rond-point ACTION à gauche Rond-point RENAULT à gauche 1ère à droite descente P. Lourds Rue Jules et Marie Curie en bas à gauche Rue Leseigneur BARENTIN FIN 3^{ème} Boucle				
		Direction PAVILLY, rue Jean Jaurès- Rue A. Maurois				
		PAVILLY D142				
128,1	30,4	SOMMET DE LA COTE , sortie de Pavilly D142	MG	16h37	16h28	16h21
130	28,5	ZONE DE RAVITAILLEMENT / ZONE DE COLLECTE	RAV			
131,5	27	LIMESY – à droite puis à gauche D63 dir. Emanville		16h42	16h33	16h24
		EMANVILLE D63 tout droit dir. Hugleville-en-Caux				
137	21,5	HUGLEVILLE EN CAUX D467 X D22 à droite dir. Ste Austreberthe		16h50	16h41	16h33
138,5	20	FIN DE RAVITAILLEMENT	RAV			
141,4	17,1	Sainte AUSTREBERTHE D22XD53 à droite dir. Limésy D53XD124 à gauche autour du stade D124XD22 tout droit pied de la cote de Sainte-Austreberthe				
143,2	15,3	SOMMET DE LA COTE	MG	17h00	16h50	16h41
		HAMEAU PIVARD D124 – D6 à DROITE POUR LE FINAL				
145,2	13,3	GOUPILLERES tout droit D6		17h02	16h52	16h43
147,6	10,9	Croisement D6 / D504 DESCENTE à gauche				
151,6	6,9	FRESQUIENNES D44 X D504 à droite dir. Barentin		17h12	17h01	16h52
155	3,5	Tunnel, passage sombre				
156,1	2,4	BARENTIN D104 X D67 à gauche				
156,4	2,1	BARENTIN CENTRE A gauche puis à gauche Avenue Aristide Briand		17h18	17h08	16h58
		SOMMET A GAUCHE ROND POINT RENAULT passage à gauche obligatoire				
		ROND POINT ACTION tout droit passage à gauche obligatoire				
157,5	1	Boulevard de Normandie FLAMME ROUGE				
		Rond-point à droite Rue du 19 mars 1962				
158,5	0	A GAUCHE VOIE PARKING CARREFOUR ARRIVEE		17h22	17h11	17h01