POINT DE PASSAGE OBLIGÉ
Giratoire D 514 / D84
GPS 49°15'52.0"N 0°15'42.4"W

STATION DE LAVAGE
Ouistreham
Yellow Wash,

RASSEMBLEMENT
Ouistreham
Place Alfred Thomas

PERMANENCE
Casino Barrière
Place Alfred Thomas - Ouistreham
8 H 30 à 09 H 45

REUNION DES DIRECTEURS SPORTIFS
Casino Barrière
Place Alfred Thomas - Ouistreham
10 H 15 à 10 H 45

REUNION DES CHAUFFEURS
Casino Barrière
Place Alfred Thomas - Ouistreham
10 H 50

PARKING EQUIPE
Ouverture: 9 H 00
Fermeture: 11H00

TOUR DE NORMANDIE VILLAGE
Ouverture du Village: 10 H 00

PRESENTATION DES EQUIPES
Place Alfred Thomas .
À partir de 11 H 00

CARAVANE PUBLICITAIRE
Rassemblement Place Alfred Thomas : 9 H 00
Départ: 12 H 20

COURSE
Signature: 11 H 00 à 12 H 40
Appel des coureurs: 12 H 45
Départ fictif: 12 H 50

ITINERAIRE DE DEPART
Départ Place Alfred Thomas, A droite Boulevard Aristide Briand, Monument des Français Libres, A gauche Boulevard Winston Churchill, A gauche Boulevard Commandant kieffer, Place Alfred Thomas, A droite rue de la Mer, A gauche Avenue Général Leclerc, Place Général de Gaulle, A droite Avenue Michel Cabieu, Eglise Saint-Samson, A gauche rue du Chanoine Petit, Rue du Tour de Ville, A droite Route de Saint Aubin d'Arquenay, Giratoire Route de St Aubin / D. 514 Tout droit route de Saint Aubin, C.1,
Distance à parcourir : 4 Km 44

DEPART LANCE
OUISTREHAM, Rte St Aubin D'arquenay, Croisement Chemin des Pélerins à 13 H 00

POINTS DANGEREUX SUR L'ITINERAIRE

ACCÈS AU DÉPART

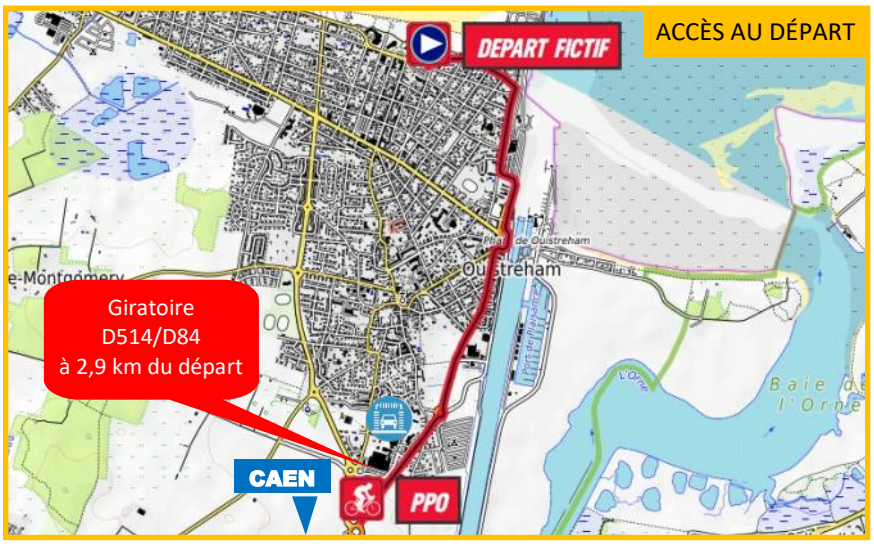

PLAN DE SITUATION

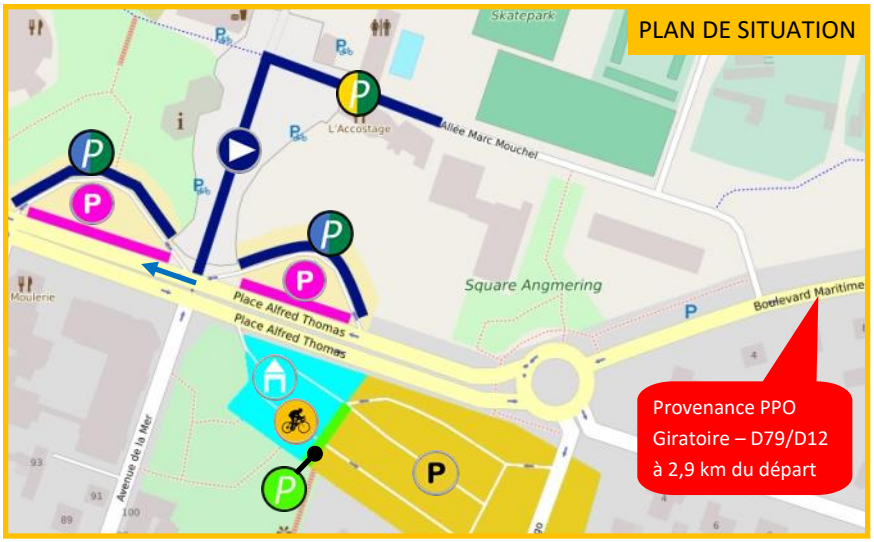

DÉPART FICTIF

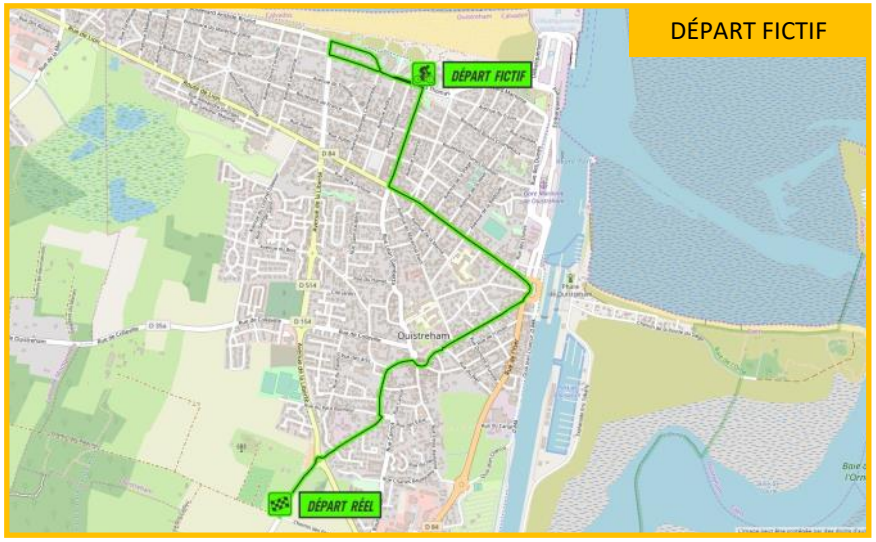

LES PICTOGRAMMES

Parking « avant » Officiels/Presses · Parking équipes · Parking véhicules « arrière » · Point de Passage Obligé · Parking caravane
Parking véhicules technique · Ligne de départ · Sens départ de la course · Village départ · Station de lavage

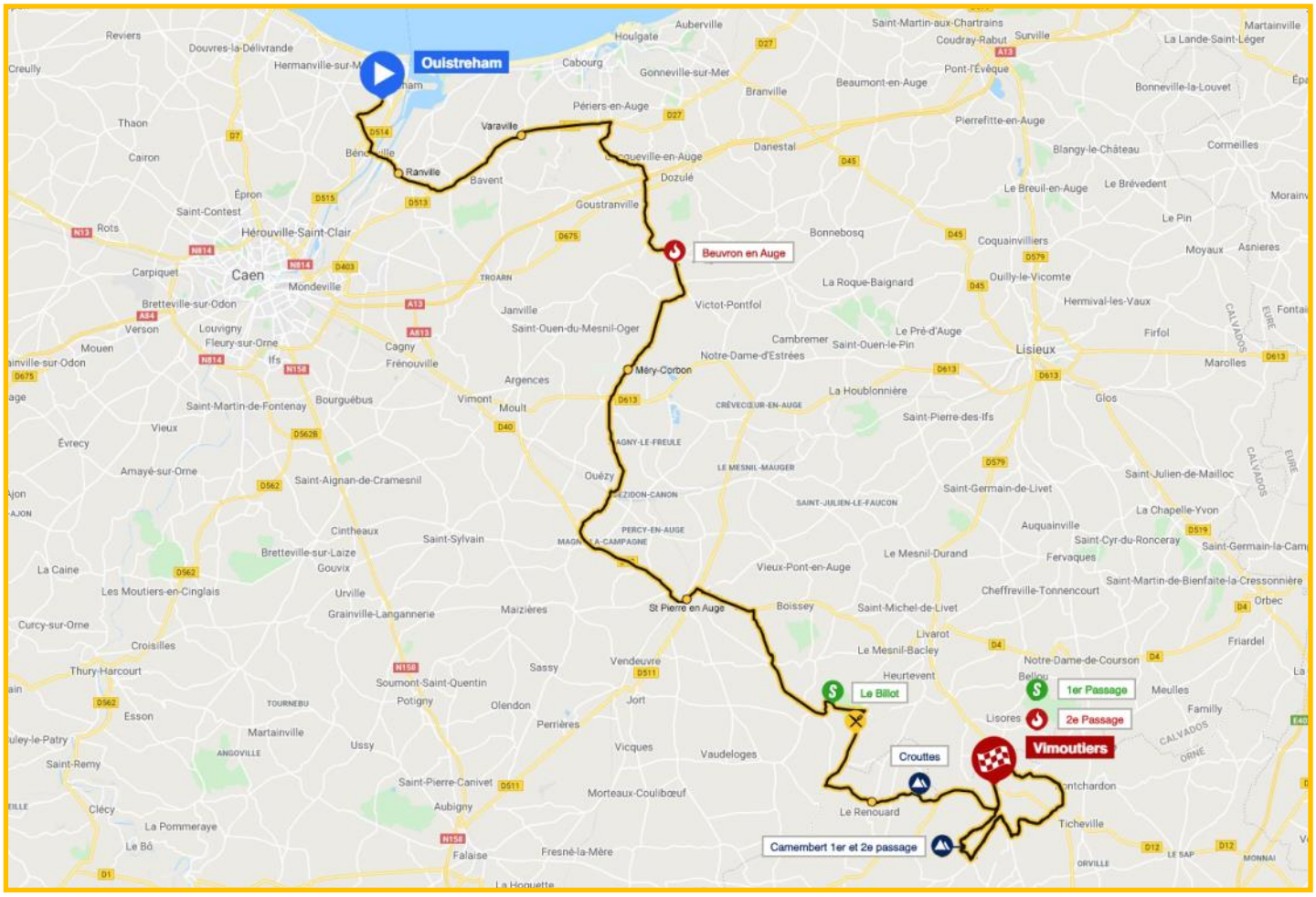
Ouistreham
Beuvron en Auge
Le Billot
1er Passage
2e Passage
Vimoutiers
Crouttes
Camembert 1er et 2e passage

Beuvron en Auge
10m
Le Billot
192m
D.38
212m
Crouttes
243m
1er Passage
98m
Camembert
203m
2e Passage
98m
Camembert
203m
30.6
69.65
71.93
82.30
88.66
104.58
108.97
124.96
Km 149.71

N° Des Routes	ITINERAIRE					Kms Parcourus	Kms à parcourir	Horaire 40 Km/h	Horaire 42 Km/h
	-= DEPARTEMENT DU CALVADOS =-								
	OUISTREHAM				***DEPART FICTIF***		4,44	12:51	12:51
		Route St Aubin d'Arquenay							
C1		Croisement Chemin des Pèlerins			**DEPART REEL**	**0**	**149,71**	**13:00**	**13:00**
"	**SAINT AUBIN D'ARQUENAY**					1,06	148,65	13:02	13:02
"			A gauche	D35 rue du Bac du Port					
D35	**BENOUVILLE**					3,48	146,23	13:05	13:05
"	Croisem.	D35/D35C	A droite	Avenue de la Côte de Nacre		3,51	146,2	13:05	13:05
"	Giratoire	D35/D514	3e sortie	D 514 direction Ranville		4	145,71	13:06	13:06
D514	Giratoire	D514/D402	2e sortie	D 514 direction Ranville		4,79	144,92	13:07	13:07
"	Giratoire	D514/D223	2e sortie	D 37 direction Ranville		5,2	144,51	13:08	13:07
D37	**RANVILLE**					5,6	144,11	13:08	13:08
"	Croisem.	D37/D513	A gauche	D 513 direction Cabourg		8,6	141,11	13:13	13:12
D513	Croisem.	D513/D37	Tout droit	D513 direction Cabourg					
"	**VARAVILLE**					14,32	135,39	13:21	13:20
"	Croisem.	D513/D27	A droite	D27 rue de la libération					
D27	**PERRIERS EN AUGE**								
"	Giratoire	D27/D400	2e sortie	D27 direction Deauville		18,75	130,96	13:28	13:27
"	Croisem.	D27/D49	A droite	D49 direction Dozulé		19,46	130,25	13:29	13:28
D49	**BRUCOURT**					21,03	128,68	13:32	13:30
"	Croisem.	D49/D675	Tout droit	D49 direction Beuvron en Auge		25,2	124,51	13:38	13:36
"	**PUTOT EN AUGE**					25,74	123,97	13:39	13:37
"	**BEUVRON EN AUGE**					30,3	119,41	13:45	13:43
"				Rue Michel d'Ornano	**POINT CHAUD**	30,6	119,11	13:46	13:44
"	Croisem.	D49/D78	A droite	D78 direction Hotot en Auge		32,33	117,38	13:48	13:46
D78	**HOTOT EN AUGE**					33,41	116,3	13:50	13:48
"	Croisem.	D78/D152	A gauche	D152 direction Mery Corbon		33,68	116,03	13:51	13:48
D152	**MERY BISSIERES EN AUGE – MERY CORBON**					36,94	112,77	13:55	13:53
"	Croisem.	D.152/D138A	A droite	D138A place St Martin direction Cléville		38,01	111,7	13:57	13:54
D138A	Croisem.	D138A/D152	A gauche	D152 direction Bissiere		38,1	111,61	13:57	13:54
D152	Croisem.	D152/D152	A droite	D152 Rue Mary Tavy		38,22	111,49	13:57	13:55
"	Giratoire		1re sortie	D 152 rue du championnat du Monde		38,48	111,23	13:58	13:55
"	Giratoire	D152/D613	Tout droit	D152 direction Mezidon Canon		40,01	109,7	14:00	13:57
"	**MERY BISSIERES EN AUGE – BISSIERES**					40,3	109,41	14:00	13:58
"	**MEZIDON VALLE D'AUGE – MEZIDON CANON**					45,2	104,51	14:08	14:05
"	Croisem.	D152/D47	A droite	D47 avenue Jean Jaurès		45,54	104,17	14:08	14:05
D47	Croisem.	D47/D152	A gauche	D152 rue Pasteur		45,74	103,97	14:09	14:05
D152	Croisem.	D152/D232	A gauche	D152 direction Vieux Fumé		47,8	101,91	14:12	14:08
"	**MEZIDON VALLE D'AUGE – VIEUX FUME**					48,06	101,65	14:12	14:09
"	Croisem.	D152/D40	A gauche	D40 direction St Pierre en Auge		48,81	100,9	14:13	14:10
D40	**MEZIDON VALLE D'AUGE – MAGNY LA CAMPAGNE**								
"	Giratoire	D40/D131	2e sortie	D 40		54,91	94,8	14:22	14:18
"	**SAINT PIERRE EN AUGE – SAINT PIERRE SUR DIVES**					55,66	94,05	14:23	14:20
"	Giratoire	D40/D511	3e sortie	D16 direction Lisieux		56,11	93,6	14:24	14:20
D16	Giratoire	D16/D4	1re sortie	D4 direction Livarot		57,21	92,5	14:26	14:22
D4	Giratoire	D4/D511	2e sortie	D4 direction Livarot		57,58	92,13	14:26	14:22
"	**SAINT PIERRE EN AUGE – HIEVILLE**					58,71	91	14:28	14:24
"	Croisem.	D4/D250A	A droite	D250A direction Ecots		60,65	89,06	14:31	14:27
D250A	**SAINT PIERRE EN AUGE – L'OUDON-ECOTS**					63,58	86,13	14:35	14:31
"	Croisem.	D250A/D40	A gauche	D40 direction St Martin de Fresnay		64	85,71	14:36	14:31
D40	**SAINT PIERRE EN AUGE – L'OUDON-SAINT MARTIN DE FRESNAY**					65,38	84,33	14:38	14:33
"	Croisem.	D40/D39	A gauche	D39 direction Le Billot		67,69	82,02	14:42	14:37
D39	**SAINT PIERRE EN AUGE – L'OUDON-LE BILLOT**					69,41	80,3	14:44	14:39
"					**SPRINT BONIF.**	69,65	80,06	14:44	14:40
"	Croisem.	D39	A gauche	D39 direction Vimoutiers		69,78	79,93	14:45	14:40
"	Croisem.	D39/D38	A droite	D38 direction Trun		71,44	78,27	14:47	14:42
	ZONE DE RAVITAILLEMENT					71,93	77,78	14:48	14:43
"	*-= DEPARTEMENT DE L'ORNE =-*								
D35	Croisem.	D35/C3				76,28	73,43	14:54	14:49
"			A gauche	C3 direction le RENOUARD		77,91	71,8	14:57	14:51
C3	**LE RENOUARD**					79,06	70,65	14:59	14:53
"	Croisem.	C3/D703	Tout droit	D703 direction Crouttes					
D703	**CROUTTES**					81,75	67,96	15:03	14:57
	Sommet de côte (1 Km 500)				**M . G .**	82,3	67,41		

N° Des Routes	ITINERAIRE					Kms Parcourus	Kms à parcourir	Horaire 40 Km/h	Horaire 42 Km/h
"	Croisem.	D703/D916	A gauche	D916 direction Vimoutiers		83,47	66,24	15:05	14:59
D916	**VIMOUTIERS**					87,45	62,26	15:11	15:05
"					ENTREE CIRCUIT	87,48	62,23	15:11	15:05
"				avenue des Canadiens					
"				rue d'Argentan					
"				rue du 8 mai					
				rue du docteur dentu					
"	**1er PASSAGE LIGNE ARRIVEE**				**SPRINT BONIF.**	88,66	61,05	15:13	15:07
"	**CIRCUIT DE 20 KMS 37 A EFFECTUER 3 FOIS**								
"	Croisem.	D916/D16	A droite	D16 direction A28		89,65	60,06	15:14	15:08
D16	Croisem.	D16/D979	Tout droit	D16 direction A28					
"	Croisem.	D16/D248	A droite	D248 direction Pontchardon		91,67	58,04	15:18	15:11
D248	Croisem.	D248/D246	A droite	D246					
D246	Croisem.	D246/D246	A droite	patte oie D246		93,99	55,72	15:21	15:14
"	Croisem.	D246/D979	Tout droit	D246 direction Guerquesalles		95,48	54,23	15:23	15:16
"	**GUERQUESALLES**					98,93	50,78	15:28	15:21
"	Croisem.	D246/D16	A droite	D16 direction Vimoutiers		99,24	50,47	15:29	15:22
D.16	Croisem.	D16/D246	A gauche	D246 direction Camembert		100,12	49,59	15:30	15:23
D246	Croisem.	D246/D704	A droite	C2 direction Camembert		103,12	46,59	15:35	15:27
C2	**CAMEMBERT**				RELAIS ETAPE	103,24	46,47	15:35	15:27
"	**Sommet de côte (1 Km)**				**M . G .**	104,58	45,13	15:37	15:29
"	Croisem.	Le chouquet	A droite	C2 direction Vimoutiers		104,87	44,84	15:37	15:30
"	**VIMOUTIERS**					107,51	42,2	15:41	15:34
"	Croisem.	C2/D916	A droite	D916 direction Vimoutiers		107,84	41,87	15:42	15:34
D916				avenue des Canadiens					
"				rue d'Argentan					
"				rue du 8 mai					
"	**2e PASSAGE LIGNE ARRIVEE**				**POINT CHAUD**	108,97	40,74	15:43	15:36
"				rue du docteur dentu					
"	Croisem.	D916/D16	A droite	D16 direction A28		110,02	39,69	15:45	15:37
D16	Croisem.	D16/D979	Tout droit	D16 direction A28					
"	Croisem.	D16/D248	A droite	D248 direction Pontchardon		112,04	37,67	15:48	15:40
D248	Croisem.	D248/D246	A droite	D246					
	Croisem.	D246/D246	A droite	patte oie D246		114,36	35,35	15:52	15:43
D246	Croisem.	D246/D979	Tout droit	D246 direction Guerquesalles		115,85	33,86	15:54	15:46
"	**GUERQUESALLES**					119,3	30,41	15:59	15:50
"	Croisem.	D246/D16	A droite	D16 direction Vimoutiers		119,61	30,1	15:59	15:51
D16	Croisem.	D16/D246	A gauche	D246 direction Camembert		120,49	29,22	16:01	15:52
D246	Croisem.	D246/D704	A droite	C2 direction Camembert		123,49	26,22	16:05	15:56
C2	**CAMEMBERT**					123,61	26,1	16:05	15:57
	Sommet de côte (1 Km)				**M . G .**	124,96	24,75	16:07	15:59
"	Croisem.	Le chouquet	A droite	C2 direction Vimoutiers		125,24	24,47	16:08	15:59
"	**VIMOUTIERS**					127,88	21,83	16:12	16:03
"	Croisem.	C2/D916	A droite	D916 direction Vimoutiers		128,21	21,5	16:12	16:03
D916				avenue des Canadiens					
"				rue d'Argentan					
"				rue du 8 mai					
				rue du docteur dentu					
"	**3e PASSAGE LIGNE ARRIVEE**					129,34	20,37	16:14	16:05
"	Croisem.	D916/D16	A droite	D16 direction A28		130,39	19,32	16:16	16:06
D16	Croisem.	D16/D979	Tout droit	D16 direction A28					
"	Croisem.	D16/D248	A droite	D248 direction Pontchardon		132,41	17,3	16:19	16:09
D248	Croisem.	D248/D246	A droite	D246					
D246	Croisem.	D246/D246	A droite	patte oie D246		134,73	14,98	16:22	16:12
"	Croisem.	D246/D979	Tout droit	D246 direction Guerquesalles					
"	**GUERQUESALLES**					139,67	10,04	16:30	16:20
"	Croisem.	D246/D16	A droite	D16 direction Vimoutiers		139,98	9,73	16:30	16:20
D16	Croisem.	D16/D246	A gauche	D246 direction Camembert		140,87	8,84	16:31	16:21
D246	Croisem.	D246/D704	A droite	C2 direction Camembert		143,86	5,85	16:36	16:26
C2	**CAMEMBERT**					143,98	5,73	16:36	16:26
"	Croisem.	Le chouquet	A droite	C2 direction Vimoutiers		145,61	4,1	16:38	16:28
"	**VIMOUTIERS**					148,25	1,46	16:42	16:32
"	Croisem.	C2/D916	A droite	D916 direction Vimoutiers		148,58	1,13	16:43	16:32
D916				avenue des Canadiens					
"				rue d'Argentan					

N° Des Routes	ITINERAIRE	Kms Parcourus	Kms à parcourir	Horaire 40 Km/h	Horaire 42 Km/h
	rue du 8 mai rue du docteur dentu				
	4e PASSAGE LIGNE ARRIVEE ARRIVEE	149,71	0	16:45	16:34

OUISTREHAM > VIMOUTIERS

LUNDI 23 MARS - 149 km 71

ARRIVÉE DE L'ÉTAPE

ÉTAPE 1

Ligne d'arrivée : D916, 5ème passage sur la ligne d'arrivée, à l'extrémité d'une ligne droite finale de 600m.
Dérivation des véhicules : 400m à droite avant la ligne. rue Paul Creton, stationner parking Hôtel de Ville

Permanence : Médiathèque , rue du Châtelet, 61120 Vimoutiers

STATION-SERVICE : Carrefour Market , 19 Rue du Dr Dentu, 61120 Vimoutiers : 17 H 15 à 17 h 45

HOTEL DES OFFICIELS: ARMONY, Rue Antoine de Saint-Exupéry, 27310 Bourg-Achard
HOTEL MEDECIN : ARMONY, Rue Antoine de Saint-Exupéry, 27310 Bourg-Achard

PROFIL DES DERNIERS KILOMETRES

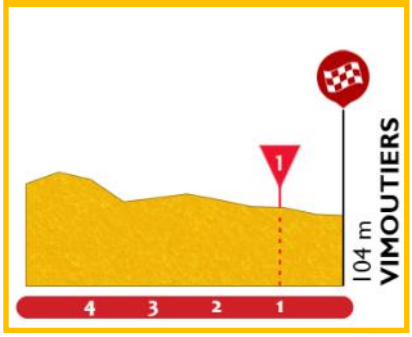

PLAN DES DERNIERS KILOMETRES

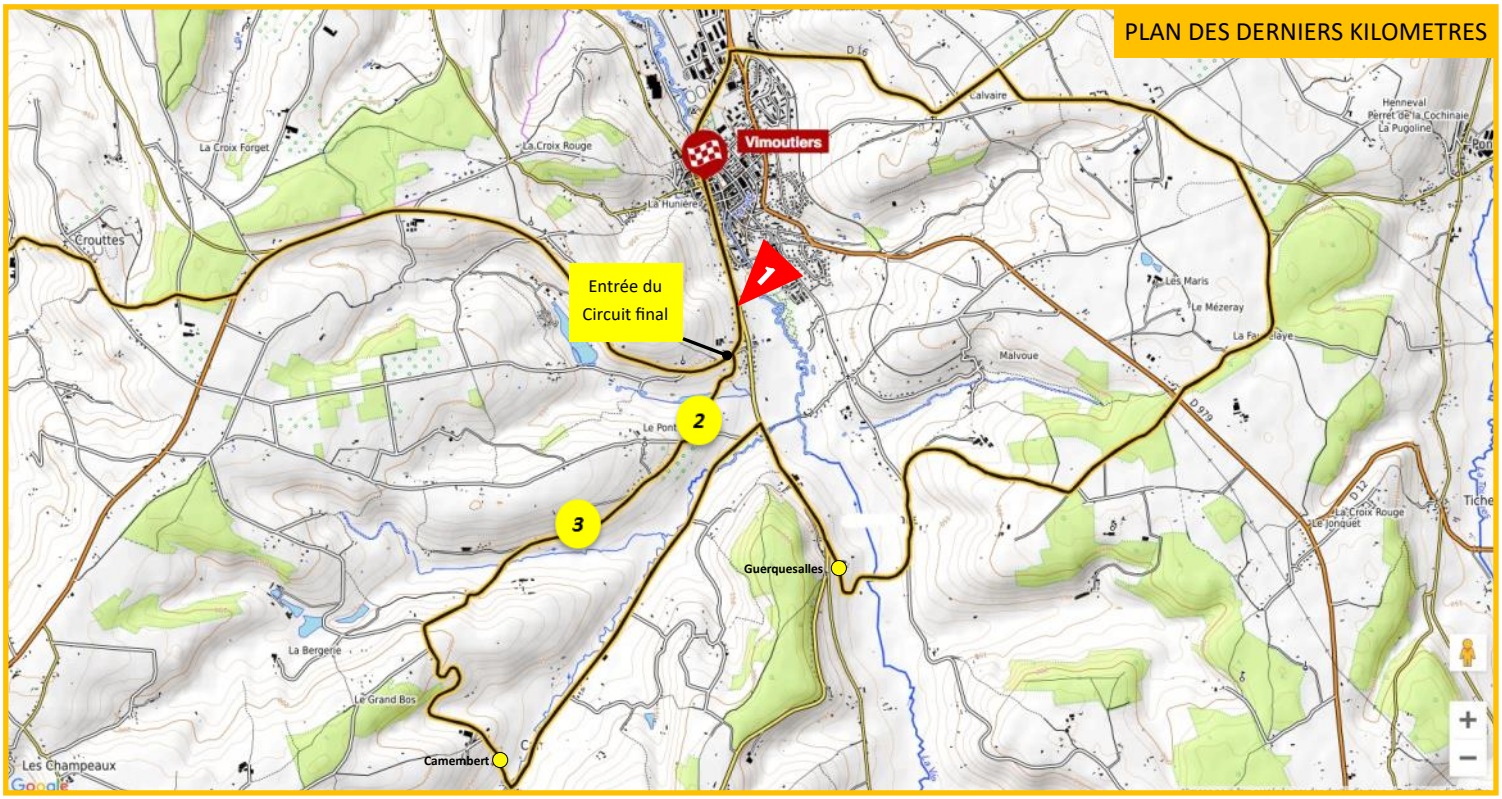
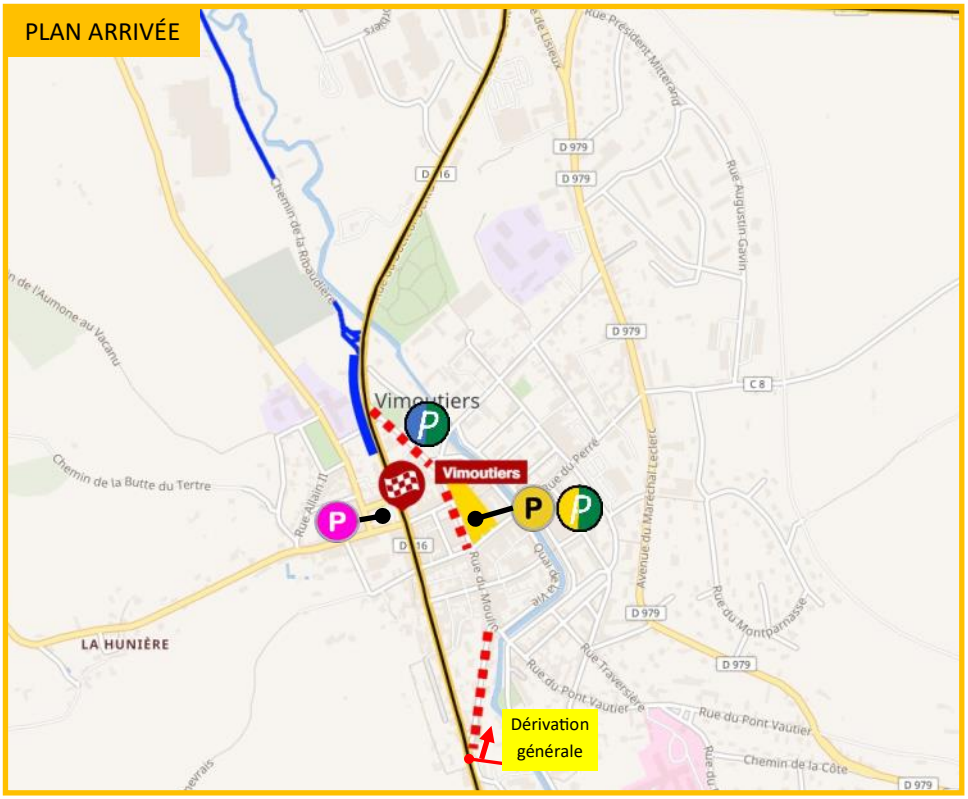
PLAN ARRIVÉE